

৬ষ্ঠ উপজেলা পরিষদ সাধারণ নির্বাচনের জন্য সম্ভাব্য ভোটকেন্দ্রের খসড়া তালিকা

উপজেলার নামঃ শান্তিগঞ্জ

জেলার নামঃ সুনামগঞ্জ

ক্রঃ নং	ভোটকেন্দ্রের নম্বর, ও নাম এবং অবস্থান	ভোট কেন্দ্রের (পোলিং বুথের সংখ্যা)	যে এলাকার ভোটারগণ এই ভোটকেন্দ্রে ভোট দেবেন (ভোটার এলাকার নাম)			প্রতিটি কেন্দ্রের মোট ভোটার সংখ্যা				মন্তব্য
			পল্লী অঞ্চলের ক্ষেত্রে গ্রামের নাম	শহর অঞ্চলের ক্ষেত্রে ওয়ার্ড নং/মহল্লা/ রাডার নাম	যে সকল কেন্দ্রে ভোটার এলাকা বিভক্ত হয়েছে সে সকল কেন্দ্রে ভোটারদের ক্রমিক নম্বর	পুরুষ	মহিলা	হিজড়া	মোট	
১	২	৩	৪ (ক)	৪ (খ)	৪(গ)	৫(ক)	৫(খ)	৫(গ)	৬ (ক+খ+গ)	৭

উপজেলা : শান্তিগঞ্জ

ইউনিয়ন: পূর্ব বীরগাঁও

১	১, সলফ সরকারী প্রাথমিক বিদ্যালয়, গ্রাম সলফ	১০	ধরমপুর-১১০৫ সলফ (১ম অংশ)-১১১৭ সলফ (২য় অংশ)-১৪০৩ বাবগাঁও-১২৫৪			১৮০১	১৮২৪	০	৩৬২৫	পুরুষ ও মহিলা ভোটকেন্দ্র
২	২, বাবগাঁও সরকারী প্রাথমিক বিদ্যালয়, গ্রামঃ বাবগাঁও	৩				৬৫৪	৬০০	০	১২৫৪	পুরুষ ও মহিলা ভোটকেন্দ্র
৩	৩, বীরগাঁও পশ্চিম সরকারী প্রাথমিক বিদ্যালয়, গ্রাম বীরগাঁও পশ্চিম	৬	বীরগাঁও পশ্চিম (১ম অংশ)-৯৯১ বীরগাঁও পশ্চিম (২য় অংশ)-৫৭৫ উত্তর পূর্ব বীরগাঁও (গাংপাড় অংশ)-১০৮০			১২৮৫	১৩৬১	০	২৬৪৬	পুরুষ ও মহিলা
৪	৪, হাসকুড়ি সরকারী প্রাথমিক বিদ্যালয়, গ্রাম হাসকুড়ি	৪	হাসকুড়ি-১১০৮ ধলমৈশা-৫৭৭ করেরগাঁও-৮৪			৯০৪	৮৬৫	০	১৭৬৯	পুরুষ ও মহিলা
৫	৫, বীরগাঁও সরকারী প্রাথমিক বিদ্যালয়, গ্রাম বীরগাঁও	৬	উত্তর পূর্ব বীরগাঁও (১ম অংশ)-১২৪৭ দক্ষিণ পূর্ব বীরগাঁও (১ম অংশ)-৪৯০ দক্ষিণ পূর্ব বীরগাঁও (২য় অংশ)-১১৪১			১৩৯৫	১৪৮৩	০	২৮৭৮	পুরুষ ও মহিলা

স্বাক্ষর

স্বাক্ষর

ক্র: নং	ভোটকেন্দ্রের নাম ও অবস্থান	ভোট কেন্দ্র সংখ্যা	যে এলাকার ভোটারগণ এই ভোটকেন্দ্রে ভোট দিবেন (ভোটার এলাকার নাম)			প্রতিটি কেন্দ্রের মোট ভোটার সংখ্যা				মতব্য
			পল্লী অঞ্চলের ক্ষেত্রে গ্রামের নাম	শহর অঞ্চলের ক্ষেত্রে ওয়ার্ড নং/সহস্রা/রাস্তার নাম	যে সকল কেন্দ্রে ভোটার এলাকা বিস্তৃত হয়েছে সে সকল ক্ষেত্রে ভোটারদের ক্রমিক নম্বর	পুরুষ	মহিলা	হিজড়া	মোট	
১	২	৩	৪ (ক)	৪ (খ)	৪ (গ)	৫ (ক)	৫ (খ)	৫ (গ)	৬ (ক+খ+গ)	৭
ইউনিয়ন: জয়কলস										
৬	৬, জয়কলস উজানীগাঁও রশিদিয়া সরকারী উচ্চ বিদ্যালয়, গ্রাম উজানীগাঁও	৯	উজানীগাঁও-১৭১২ জয়কলস-১৯৫৮ নোয়াগাঁও-৩৮৫			২০১২	২০৪৩	০	৪০৫৫	পুরুষ ও মহিলা
৭	৭, ডুংরিয়া হাই স্কুল এন্ড কলেজ, গ্রাম- ডুংরিয়া	৫	ডুংরিয়া-২৪৮৪			১২৬৪	১২২০	০	২৪৮৪	পুরুষ ও মহিলা
৮	৮, ডুংরিয়া সরকারী প্রাথমিক বিদ্যালয়, গ্রাম ঘুরুয়া	৬	ঘুরুয়া-১২০৬ শিবপুর-১৭২৫+হিজড়া ১			১৪৪৯	১৪৪২	১	২৯৩২	পুরুষ ও মহিলা
৯	৯, জামলাবাজ সরকারী প্রাথমিক বিদ্যালয়, গ্রাম জামলাবাজ	৯	জামলাবাজ-৩২৬৫ হাসনাবাদ-৯৩১			২২৬৩	২০৩৩	০	৪২৯৬	পুরুষ ও মহিলা
১০	১০, আলমপুর সরকারী প্রাথমিক বিদ্যালয়, গ্রাম আলমপুর	৫	বগলারখাঁড়া-১১৫৬ দেবগ্রাম-৩৪১ গাগলী-৮৯৫			১২০০	১১৯২	০	২৩৯২	পুরুষ ও মহিলা
১১	১১, মানিকপুর সরকারী প্রাথমিক বিদ্যালয়, গ্রাম মানিকপুর	৩	মানিকপুর-২৩৪ ফতেপুর-৪৫৭ মির্জাপুর-৮৭২			৪০৭	৪১৮	০	১৫৬৩	পুরুষ ও মহিলা
১২	১২, কামরুপদলং মাদ্রাসা (পঞ্চগ্রাম এমদাদুল উলুম মাদ্রাসা), গ্রাম কামরুপদলং	৮	কামরুপদলং-১৮৫৪ সদরপুর-৮৫৮ পার্বতীপুর-১১৭৮			২০২০	১৮৬	০	৩৮৯০	পুরুষ ও মহিলা
১৩	১৩, তেঘরিয়া সরকারী প্রাথমিক বিদ্যালয়, গ্রাম তেঘরিয়া	৩	তেঘরিয়া-৬১৬ সুলতানপুর-৯৯৯			৮২৭	৪৯৭	০	১৩২৫	পুরুষ ও মহিলা
১৪	১৪, আন্তমা সরকারী প্রাথমিক বিদ্যালয়, গ্রাম আন্তমা	৫	আন্তমা-২৪৮২ হিজড়া ১			১২৩৩	১২৪৮	১	২৪৮২	পুরুষ ও মহিলা
১৫	১৫, আসামপুর সরকারী প্রাথমিক বিদ্যালয়, গ্রাম আসামপুর	৪	আসামপুর-১৬৩১			৮৩৫	৭৯৬	০	১৬৩১	পুরুষ ও মহিলা
১৬	১৬, নোয়াখালী ইনামনগর সরকারী প্রাথমিক বিদ্যালয়, গ্রাম নোয়াখালী	৩	নারাইনপুর-২০১ নোয়াখালী-৬৮১ ইনামনগর-৫৬৮			৭৪৪	৭০৬	০	১৪৫০	পুরুষ ও মহিলা

১৯/১২/১৯




১৯/১২/১৯

১৯/১২/১৯

১৯/১২/১৯

১৯/১২/১৯

ক্র. নং	ভোটকেন্দ্রের নাম ও অবস্থান	ভোট কেন্দ্র সংখ্যা	যে এলাকার ভোটারগণ এই ভোটকেন্দ্রে ভোট দিবেন (ভোটার এলাকার নাম)		প্রতিটি কেন্দ্রের মোট ভোটার সংখ্যা				মন্তব্য
			পল্লী অঞ্চলের ক্ষেত্রে গ্রামের নাম	শহর অঞ্চলের ক্ষেত্রে ওয়ার্ড নং/মহল্লা/রাস্তার নাম	যে সকল কেন্দ্রে ভোটার এলাকা বিভক্ত হয়েছে সে সকল কেন্দ্রে ভোটারদের ক্রমিক নম্বর	পুরুষ	মহিলা	হিজড়া	
১	২	৩	৪ (ক)	৪ (গ)	৫(ক)	৫(খ)	৫(গ)	৬ (ক+খ+গ)	৭
ইউনিয়ন: পশ্চিম পাগলা									
১৭	১৭, পাগলা সরকারী সতেন হাইস্কুল এন্ড কলেজ	৬ (অস্থায়ী ৪ টি)	রায়পুর-১১০৩ পাগলাবাজার-১৬৩ ইসলামপুর-৩২৬ বাদিপুর-১৩৫৪		১৪৩৬	১৫১০	০	২৯৪৬	পুরুষ ও মহিলা
১৮	১৮, পাগলা সরকারী প্রাথমিক বিদ্যালয়, গ্রাম পাগলা	৫	শত্রুমর্দন (১ম অংশ)-১৬২২ কান্দিগাঁও পশ্চিম-৩৩১ কান্দিগাঁও-৪৪৮		১৭৭১	১২২১	০	২৯৯২	পুরুষ ও মহিলা
১৯	১৯, শত্রুমর্দন সরকারী প্রাথমিক বিদ্যালয়, গ্রাম শত্রুমর্দন	৮	শত্রুমর্দন (২য় অংশ)-১৯৪৭ শত্রুমর্দন (৩য় অংশ)-১৬০৬		১৭৯৯	১৭৫৪	০	৩৫৫৩	পুরুষ ও মহিলা
২০	২০, রথপাড়া সরকারী প্রাথমিক বিদ্যালয়, গ্রাম রথপাড়া	৭ (অস্থায়ী ২ টি)	রান্ধপাড়া (১ম অংশ)- (নং ও জং) ১১৯৩ রান্ধপাড়া (২য় অংশ)- (নং ও জং) ১২০৪ রান্ধপাড়া (৩য় অংশ) (নং ও জং)-৬৬৩ নিধনপুর -৩০৪ হোসেনপুর -৫৫০		১৯৭৭	২০৩৭	০	৪০১৪	পুরুষ ও মহিলা
২১	২১, ইনাভনগর প্রাথমিক বিদ্যালয়, (FIVDB) গ্রাম- ইনাভনগর	৪	ইনাভনগর- ১১০৩ চন্দ্রপুর (১ম অংশ)-৬১২ চন্দ্রপুর (২য় অংশ)-৪৪১		১৭০১	১৭০১	০	২২০২	পুরুষ ও মহিলা

ক্র: নং	ভোটকেন্দ্রের নাম ও অবস্থান	ভোট কেন্দ্রের সংখ্যা	যে এলাকার ভোটারগণ এই ভোটকেন্দ্রে ভোট দিবেন (ভোটার এলাকার নাম)				প্রতিটি কেন্দ্রের মোট ভোটার সংখ্যা				মন্তব্য
			পল্লী অঞ্চলের কেন্দ্রে গ্রামের নাম	শহর অঞ্চলের কেন্দ্রে ওয়ার্ড নং/মহল্লা/রাস্তার নাম	৪(খ)	৪(গ)	পুরুষ	মহিলা	হিজড়া	মোট	
১	২	৩	৪(ক)	৪(খ)	৪(গ)	৫(ক)	৫(খ)	৫(গ)	৬ (ক+খ+গ)	৭	
ইউনিয়ন: পাথারিয়া											
২২	২২, গনিগর বোলগ্রাম উচ্চ বিদ্যালয়, গ্রামঃ গনিগর।	৬	গনিগঞ্জ-১৬১৩ নগর-৬২২ বাবনিয়া-৩৭১			১৩১৫	১২৯১	০	২৬০৬	পুরুষ ও মহিলা	
২৩	২৩, নায়নগর সরকারী প্রাথমিক বিদ্যালয়,গ্রাম নায়নগর	৫	কুমড়িআইল-৫০০ নায়নগর-৪৫৭ তেহকিয়া-৭৪৬ হরিপুর-৬৩৪			১২০৭	১১৩০	০	২৩৩৭	পুরুষ ও মহিলা	
২৪	২৪, সুরমা উচ্চ বিদ্যালয় ও কলেজ, গ্রামঃ পাথারিয়া।	৭	কান্দীগাঁও-২০০ কান্দীগাঁও-৬২৭ পাথারিয়া বাজার-৭৪ তালুকগাঁও-৩৭৫ পাথারিয়া-১৭৪৩ পুরান কান্দীগাঁও-১৭৪			১৬৪৯	১৫৪৪	০	৩১৯৩	পুরুষ ও মহিলা	
২৫	২৫, গাজী নগর সরকারী প্রাথমিক বিদ্যালয়, গ্রাম- গাজীনগর	৭	গাজীনগর-১৭৭৮ দক্ষিণ গাজীনগর-১৬৪৭ দুর্গাপুর-৪৩০			১৯৩৬	১৯১৯	০	৩৮৫৫	পুরুষ ও মহিলা	
২৬	২৬, শ্রীনাথপুর সরকারী প্রাথমিক বিদ্যালয়, গ্রাম- শ্রীনাথপুর	৭	নতুন জাহানপুর-৬৪৫ পুরান জাহানপুর-৭৩৫ শ্রীনাথপুর-৯২৭ আসানমুড়া-১০৯৩ কাশিপুর-৩১১ নারাইনকুড়ি-২২০			২০৬০	১৮৭১	০	৩৯৩১	পুরুষ ও মহিলা	
২৭	২৭, ইসারচর সরকারী প্রাথমিক বিদ্যালয়, গ্রাম-ইসারচর	৪	জামদাবাদ-৪৪৮ ইসারচর-১৪০৩			৯৫০	৯৫১	০	১৯০১	পুরুষ ও মহিলা ভোটকেন্দ্র	




[Signature]

[Signature]


[Signature]


[Signature]

ক্র: নং	ভোটকেন্দ্রের নাম ও অবস্থান	ভোট কেন্দ্র সংখ্যা	যে এলাকার ভোটারগণ এই ভোটকেন্দ্রে ভোট দিবেন (ভোটার এলাকার নাম)		প্রতিটি কেন্দ্রের মোট ভোটার সংখ্যা				মন্তব্য	
			পল্লী অঞ্চলের ক্ষেত্রে গ্রামের নাম	শহর অঞ্চলের ক্ষেত্রে ওয়ার্ড নং/মহল্লা/রাস্তার নাম	যে সকল কেন্দ্রে ভোটার এলাকা বিভক্ত হয়েছে সে সকল কেন্দ্রে ভোটারদের ক্রমিক নম্বর	পুরুষ	মহিলা	হিজড়া		মোট
১	২	৩	৪ (ক)	৪ (খ)	৪ (গ)	৫ (ক)	৫ (খ)	৫ (গ)	৬ (ক+খ+গ)	৭
ইউনিয়ন: পূর্ব পাগলা										
২৮	২৮, চিকারকান্দি সরকারী প্রাথমিক বিদ্যালয়, গ্রাম- চিকারকান্দি	৫	চিকারকান্দি-২২৭৩			১১৭৪	১০৯৯	০	২২৭৩	পুরুষ ও মহিলা
২৯	২৯, কাড়ারাই মাদ্রাসা, কাড়ারাই	৪	কাড়ারাই-১৫৫৩ বামুল্লাপুর-৩৯৮			১০৩১	৯২০	০	১৯৫১	পুরুষ ও মহিলা
৩০	৩০, পিঠাপশী সরকারী প্রাথমিক বিদ্যালয়, গ্রাম-পিঠাপশী	৪	পিঠাপশী-১১১৮ মনবেগা-৬০৫			৯২৪	৮৬৯	০	১৭৯৩	পুরুষ ও মহিলা
৩১	৩১, রনসী সরকারী প্রাথমিক বিদ্যালয়, গ্রাম-রনসী	৭	রনসী-২৩১৭ খুদিরাই-৯৪৮			১৬৬৪	১৬০১	০	৩২৬৫	পুরুষ ও মহিলা
৩২	৩২, ঘোড়াডুঘুর সরকারী প্রাথমিক বিদ্যালয়, গ্রাম- ঘোড়াডুঘুর	৭	ডিগারকান্দি-৬৬৮ ঘোড়াডুঘুর-১৪৫৮ নাজিমপুর-৩৬৮ আলমপুর-৫৭৩			১৫৬৩	১৫০৪	০	৩০৬৭	পুরুষ ও মহিলা
৩৩	৩৩, দামোদরতপী সরকারী প্রাথমিক বিদ্যালয় ও পূর্ব পাগলা ইউনিয়ন পরিষদ ভবন, গ্রাম-দামোদরতপী	৭	দামোদরতপী-১২৫৮ বেতকোনা-৬৯৬ মামদপুর-১১৯৪ চুড়াই-৫২৬ নোয়াপাণ্ডা-৫৫৯			২১৪১	২০৯২	০	৪২৩৩	পুরুষ ও মহিলা ভোটকেন্দ্র






ক্র: নং	ভোটকেন্দ্রের নাম ও অবস্থান	ভোট কেন্দ্র সংখ্যা	যে এলাকার ভোটারগণ এই ভোটকেন্দ্রে ভোট দিবেন (ভোটার এলাকার নাম)				প্রতিটি কেন্দ্রের মোট ভোটার সংখ্যা				মন্তব্য		
			পল্লী অঞ্চলের কেন্দ্রে গ্রামের নাম	শহর অঞ্চলের কেন্দ্রে ওয়াড নং/বহুয়া/রাস্তার নাম	শহর অঞ্চলের কেন্দ্রে এলাকা বিভক্ত হয়েছে যে সকল কেন্দ্রে ভোটারদের ক্রমিক নম্বর	৪(ক)	৪(খ)	৪(গ)	পুরুষ	মহিলা		হিজড়া	মোট
১	২	৩	৪(ক)				৪(খ)	৪(গ)	৫(ক)	৫(খ)	৫(গ)	৬ (ক+খ+গ)	৭
ইউনিয়ন: শিমুলবাঁক													
৪০	৪০, ডি.কে.সি আর সরকারী প্রাথমিক বিদ্যালয়, গ্রাম-রামেশ্বরপুর	৭							১৫১০	১৫০৭	০	৩০১৭	পুরুষ ও মহিলা
৪১	৪১, ধনপুর সদারপুর সরকারী প্রাথমিক বিদ্যালয়, গ্রাম-ধনপুর	৫							১১২৬	১০৯২	০	২২১৮	পুরুষ ও মহিলা
৪২	৪২, কান্দাগাঁও সরকারী প্রাথমিক বিদ্যালয়, কান্দাগাঁও	৩							৮০৭	৭২০	০	১৫২৭	পুরুষ ও মহিলা
৪৩	৪৩, ধলেরবন্দ সরকারী প্রাথমিক বিদ্যালয়, গ্রাম-ধলেরবন্দ	৬							১০৪৫	১০১০	০	২০৫৫	পুরুষ ও মহিলা
৪৪	৪৪, মুরাদপুর সরকারী প্রাথমিক বিদ্যালয়, গ্রাম-মুরাদপুর	৭							১৮৮৮	১৮৪১	০	৩৭২৯	পুরুষ ও মহিলা
৪৫	৪৫, জীবদারা সরকারী প্রাথমিক বিদ্যালয়, গ্রাম-জীবদারা	৪							৯৬০	৮৮৫	০	১৮৪৫	পুরুষ ও মহিলা
৪৬	৪৬, তেরহাল নুরপুর সরকারী প্রাথমিক বিদ্যালয়, গ্রাম-তেরহাল	৫							১১৮৫	১০৬০	০	২২৪৫	পুরুষ ও মহিলা
৪৭	৪৭, শিমুলবাঁক সরকারী প্রাথমিক বিদ্যালয়, গ্রাম-শিমুলবাঁক	৫							১১৮০	১০৫০	০	২২৩০	পুরুষ ও মহিলা
৪৮	৪৮, মুক্তাখাই সরকারী প্রাথমিক বিদ্যালয়, গ্রাম-মুক্তাখাই	৬							১৪৪৬	১৩৩৫	০	২৭৮১	পুরুষ ও মহিলা


 ১৭/৫/১৯
 ১৯৮৫


 ১৯৮৫

ক্র. নং	ভোটকেন্দ্রের নাম ও অবস্থান	ভোট সংখ্যা	যে এলাকার ভোটারগণ এই ভোটকেন্দ্রে ভোট দিবেন (ভোটার এলাকার নাম)		প্রতিটি কেন্দ্রের মোট ভোটার সংখ্যা				মন্তব্য			
			পত্রী অঞ্চলের কেন্দ্রে গ্রামের নাম	শহর অঞ্চলের কেন্দ্রে ওয়ার্ড নং/মহল্লা/ রাস্তার নাম	৪(ক)	৪(খ)	৪(গ)	৪(ঘ)		পুরুষ	মহিলা	হিজড়া
১	২	৩	৪(ক)	৪(খ)	৪(গ)	৪(ঘ)	৫(ক)	৫(খ)	৫(গ)	৫(ঘ)	৫(ক+খ+গ)	৬
ইউনিয়ন: দরগাপাশা												
৪৯	৪৯, আব্দুর রশীদ উচ্চ বিদ্যালয়, গ্রাম-দরগাপাশা	৬	নোয়াগাঁও-৭৪৫ ধরামপুর-২৮২ দরগাপাশা-২৫৪১ সিতাহরণ-৩৩৭				১৪২৩	১৪৮২	০	২৯০৫		পুরুষ ও মহিলা ভোটকেন্দ্র
৫০	৫০, সিচনী সরকারী প্রাথমিক বিদ্যালয়, গ্রাম-সিচনী	৬	সিচনী-৯৭৬ গন্ধীর ডোয়ার-১৯৯ সৈদপুর-৫৪১ ইসলামপুর-৭৮৫				১০২২	১১৭৯	০	২২০১		পুরুষ ও মহিলা ভোটকেন্দ্র
৫১	৫১, আক্তাপাড়া ইসলামিয়া ফাজিল মাদ্রাসা, গ্রাম- আক্তাপাড়া	৫	রসুলপুর-২২২ আক্তাপাড়া-১৭৬০				১০৩০	৯৫২	০	১৯৮২		পুরুষ ও মহিলা ভোটকেন্দ্র
৫২	৫২, সড়ক ও জনপথ বিভাগের ডাকবাংলো, গ্রাম-ছয়হারা	৫ (স্থায়ী ৩ টি)	হরিনগর-৭১৯ ছয়হারা-৮৬৬ বাঘেরকোণা-৫৩১ শোণাও-৪৬২ লালপুর-৯৫				১০২২	১৩৬১	০	২৩৮৩		পুরুষ ও মহিলা ভোটকেন্দ্র
৫৩	৫৩, হন্দারকান্দি সরকারী প্রাথমিক বিদ্যালয়, গ্রাম- হন্দারকান্দি	৩	বীরকলম-৫৫৮ চৌকা-৭৫ সরিশপুর-১৩৬ হন্দারকান্দি-৫৮১ মুক্তিয়ারাও-১০৫				৭১৬	৭৩৯	০	১৪৫৫		পুরুষ ও মহিলা ভোটকেন্দ্র
৫৪	৫৪, ঈশাখপুর সরকারী প্রাথমিক বিদ্যালয়, গ্রাম-ঈশাখপুর	২	ঈশাখপুর-৫৪৪ বাউসী-৬২ শ্রীরামপুর-২৬৯ শিমুখাই-২৯৫				৫৭৭	৫৯৩	০	১১৭০		পুরুষ ও মহিলা ভোটকেন্দ্র
৫৫	৫৫, আমড়ািয়া সরকারী প্রাথমিক বিদ্যালয়, গ্রাম-আমড়ািয়া	৫	আমড়ািয়া-১৩৮৩ কাঝিলাখাই-৭৩৯ বুড়সপুর-১০৬৬				১৬১৯	১৫৬৯	০	৩১৮৮		পুরুষ ও মহিলা ভোটকেন্দ্র
৫৬	৫৬, পাইকাপন সরকারী প্রাথমিক বিদ্যালয়, গ্রাম-পাইকাপন	৬	পাইকাপন-২১৮৮ আসামপুর-৩২৪				১২৫৪	১২৫৮	০	২৫১২		পুরুষ ও মহিলা ভোটকেন্দ্র




 (মিঠুন মালিক)

 উপজেলা নির্বাচন অফিসার (আজাদাঃ)

 সদস্য সচিব

 উপজেলা পরিষদ নির্বাচনের ভোটকেন্দ্র

 স্থাপন কমিটি-২০২৪




 (মোঃ আনিসুর রহমান)

 উপজেলা মাধ্যমিক শিক্ষা অফিসার (ভাঙ্গরাঃ)

 সদস্য

 উপজেলা পরিষদ নির্বাচনের ভোটকেন্দ্র

 স্থাপন কমিটি-২০২৪




 (কাজী মোস্তাফিজ হোসেন)

 অফিসার ইনচার্জ, শান্তিগঞ্জ থানা

 সদস্য

 উপজেলা পরিষদ নির্বাচনের ভোটকেন্দ্র

 স্থাপন কমিটি-২০২৪



 (সুকান্ত সাহা)

 উপজেলা নির্বাহী অফিসার

 আহ্বায়ক

 উপজেলা পরিষদ নির্বাচনের ভোটকেন্দ্র

 স্থাপন কমিটি-২০২৪

খসড়া ভোটকেন্দ্র

ভোটকেন্দ্রের তথ্য সঞ্চালিত

উপজেলা/খানার সংখ্যা ও নাম	সিটি কর্পোরেশন/পৌরসভার সংখ্যা ও নাম	ইউনিয়ন/ক্যান্টনমেন্ট বোর্ডের সংখ্যা	সারসংক্ষেপ						মোট			
			ভোটকেন্দ্রের সংখ্যা			ভোটার সংখ্যা						
			স্থায়ী	অস্থায়ী	মোট	স্থায়ী	অস্থায়ী	মোট				
১	২	৬	৪(ক)	৪(খ)	৪(ক+খ)	৫(ক)	৫(খ)	৫(ক+খ)	৬(ক)	৬(খ)	৬(ক+খ+গ)	৭
শান্তিগঞ্জ	-	৭১	৬৭	-	৬৬	২৯৩	৯	৩০২	৭২৪০৬	৭০৩৭৫	১৪২৭৮৩	

স্বাক্ষর

স্বাক্ষর