

গণপ্রজাতন্ত্রী বাংলাদেশ সরকার
উপজেলা নির্বাহী অফিসারের কার্যালয়
বিশ্বম্ভরপুর, সুনামগঞ্জ।
www.bishwambarpur.sunamganj.gov.bd

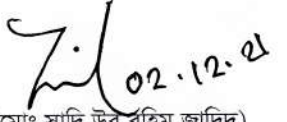
স্মারক নং : ০৫.৪৬.৯০১৮.০০০.১৯.০০৪.২১-২০২৭ (৫০)

তারিখ : ০২/১২/২০২১ খ্রি:।

বিষয় : ২০২১-২২ অর্থ বছরের বিশ্বম্ভরপুর উপজেলাধীন সংশোধিত কাবিটা নীতিমালা ২০১৭ অনুযায়ী পরিশিষ্ট-১ প্রেরণ প্রসঙ্গে।

উপর্যুক্ত বিষয়ের আলোকে জানানো যাচ্ছে যে, সংশোধিত কাবিটা নীতিমালা ২০১৭ অনুযায়ী উপজেলা কমিটিতে ০২/১২/২০২১ খ্রি: তারিখের সভায় উপজেলা কমিটি কর্তৃক পরিশিষ্ট-১ অনুমোদিত হওয়ায় পরবর্তী প্রয়োজনীয় ব্যবস্থা গ্রহণের জন্য এসাথে প্রেরণ করা হলো।

সংযুক্ত: - অনুমোদিত পরিশিষ্ট-১(০৬) পাতা।



(মোঃ সাদি উর রহিম জাদিদ)

উপজেলা নির্বাহী অফিসার

ও

সভাপতি

উপজেলা কাবিটা স্কীম প্রণয়ন ও বাস্তবায়ন কমিটি

বিশ্বম্ভরপুর, সুনামগঞ্জ।

নির্বাহী প্রকৌশলী
সুনামগঞ্জ পওর বিভাগ-১
বাপাউবো, সুনামগঞ্জ
ও
সদস্য সচিব
জেলা কাবিটা বাস্তবায়ন কমিটি।

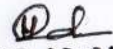
অনুলিপি : সদয় অবগতি ও কার্যার্থে। (জ্যেষ্ঠতার ক্রমানুসারে নয়)


- ০১। মাননীয় সংসদ সদস্য, ২২৭, সুনামগঞ্জ-৪ (উপদেষ্টা, কাবিটা স্কীম প্রণয়ন ও বাস্তবায়ন কমিটি, বিশ্বম্ভরপুর, সুনামগঞ্জ)।
- ০২। বিভাগীয় কমিশনার, সিলেট বিভাগ, সিলেট।
- ০৩। মহাপরিচালক, পানি উন্নয়ন বোর্ড, ঢাকা।
- ০৪। জেলা প্রশাসক ও সভাপতি, কাবিটা স্কীম বাস্তবায়ন ও মনিটরিং জেলা কমিটি, সুনামগঞ্জ।
- ০৫। প্রধান প্রকৌশলী, উত্তর-পূর্বাঞ্চল, বাপাউবো, সিলেট।
- ০৬। তত্ত্বাবধায়ক প্রকৌশলী, সিলেট পওর সার্কেল, বাপাউবো, সিলেট।
- ০৭। চেয়ারম্যান, উপজেলা পরিষদ, বিশ্বম্ভরপুর, সুনামগঞ্জ (উপদেষ্টা, কাবিটা স্কীম প্রণয়ন ও বাস্তবায়ন কমিটি, বিশ্বম্ভরপুর, সুনামগঞ্জ)।
- ০৮। অফিসার ইনচার্জ, বিশ্বম্ভরপুর থানা, সুনামগঞ্জ।
- ০৯। উপ-সহকারী প্রকৌশলী/শাখা কর্মকর্তা, সুনামগঞ্জ সদর পওর শাখা-৩, বাপাউবো, সুনামগঞ্জ ও সদস্য সচিব, কাবিটা স্কীম বাস্তবায়ন ও মনিটরিং কমিটি বিশ্বম্ভরপুর, সুনামগঞ্জ।
- ১০। চেয়ারম্যান, ----- ইউপি (সকল), বিশ্বম্ভরপুর, সুনামগঞ্জ।
- ১১। সংশ্লিষ্ট নথি।

বাঁধ মেরামত এবং নদী/খাল পুনঃ খনন স্কীমের আওতায় ২০২১-২০২২খ্রি: অর্থ বছরের প্রস্তাবনা।

ইউনিয়ন পরিষদ : ফতেপুর
 উপজেলা : বিশ্বম্ভরপুর
 জেলা : সুনামগঞ্জ।

ক্রমিক নং	উপ- প্রকল্প/স্কীমের নাম	কাজের বিবরণ	কাজের ধরন/উদ্দেশ্য	অবস্থান		চেইনেজ (কিঃমিঃ)		মোট কাজের দৈর্ঘ্য (কিঃমিঃ)	মাটির পরিমাণ (ঘনমিটার)	প্রস্তাবিত চাহিদা (লক্ষ টাকায়)	মন্তব্য
				জেলা	উপজেলা ইউনিয়ন	হইতে	পর্যন্ত				
১	২	৩	৪	৫	৬	৭	৮	৯	১০	১১	১২
১.	করচার হাওর	বিশ্বম্ভরপুর উপজেলাধীন করচার হাওর উপ-প্রকল্পের কিঃমিঃ ১৪.৮১৫ হইতে ১৫.২৬৩ কিঃমিঃ = ০.৪৪৮ কিঃমিঃ দ্রুত বার্ষিক ভাঙ্গা বন্ধকরণ, পুনরাকৃতিকরণ ও মেরামত কাজ।	ভাঙ্গা বন্ধকরণ ও মেরামত কাজ।	সুনামগঞ্জ	বিশ্বম্ভরপুর ফতেপুর	কিঃমিঃ ১৪.৮১৫	১৫.২৬৩ কিঃমিঃ	০.৪৪৮ কিঃমিঃ	৪১৮০.২১	১৬.৭৫	প্রি-ওয়ার্ক জরিপ অনুযায়ী প্রাক্কলন প্রস্তুত করা হয়েছে।
২.	করচার হাওর	বিশ্বম্ভরপুর উপজেলাধীন করচার হাওর উপ-প্রকল্পের কিঃমিঃ ১৫.২৬৩ হইতে ১৫.৯৪১ কিঃমিঃ = ০.৬৭৮ কিঃমিঃ দ্রুত বার্ষিক ভাঙ্গা বন্ধকরণ, পুনরাকৃতিকরণ ও মেরামত কাজ।	ভাঙ্গা বন্ধকরণ ও মেরামত কাজ।	সুনামগঞ্জ	বিশ্বম্ভরপুর ফতেপুর	কিঃমিঃ ১৫.২৬৩	১৫.৯৪১ কিঃমিঃ	০.৬৭৮ কিঃমিঃ	৪০৭৭.২৯	১৬.১৯	প্রি-ওয়ার্ক জরিপ অনুযায়ী প্রাক্কলন প্রস্তুত করা হয়েছে।
৩.	করচার হাওর	বিশ্বম্ভরপুর উপজেলাধীন করচার হাওর উপ-প্রকল্পের কিঃমিঃ ১৫.৯৪১ হইতে ১৬.৮১৩ কিঃমিঃ = ০.৮৭২ কিঃমিঃ দ্রুত বার্ষিক ভাঙ্গা বন্ধকরণ, পুনরাকৃতিকরণ ও মেরামত কাজ।	ভাঙ্গা বন্ধকরণ ও মেরামত কাজ।	সুনামগঞ্জ	বিশ্বম্ভরপুর ফতেপুর	কিঃমিঃ ১৫.৯৪১	১৬.৮১৩ কিঃমিঃ	০.৮৭২ কিঃমিঃ	৪০৪৩.১৬	১৪.৭৯	প্রি-ওয়ার্ক জরিপ অনুযায়ী প্রাক্কলন প্রস্তুত করা হয়েছে।
৪.	করচার হাওর	বিশ্বম্ভরপুর উপজেলাধীন করচার হাওর উপ-প্রকল্পের কিঃমিঃ ১৬.৮১৩ হইতে ১৭.২১৭ কিঃমিঃ = ০.৪০৪ কিঃমিঃ দ্রুত বার্ষিক ভাঙ্গা বন্ধকরণ, পুনরাকৃতিকরণ ও মেরামত কাজ।	ভাঙ্গা বন্ধকরণ ও মেরামত কাজ।	সুনামগঞ্জ	বিশ্বম্ভরপুর ফতেপুর	কিঃমিঃ ১৬.৮১৩	১৭.২১৭ কিঃমিঃ	০.৪০৪ কিঃমিঃ	৩৪৩২.৩০	১২.৩৩	প্রি-ওয়ার্ক জরিপ অনুযায়ী প্রাক্কলন প্রস্তুত করা হয়েছে।


 ০২.১২.২১
 মোঃ সুলতান আহমাদ
 উপ-সহকারী প্রকৌশলী/শাখা কর্মকর্তা
 আঞ্চলিক কার্যালয়, সুনামগঞ্জ
 অর্থ বিভাগ
 উপজেলা পরিষদ, বিশ্বম্ভরপুর, সুনামগঞ্জ


 ০২.১২.২১
 মোঃ সাাদি উর রাহিম জামিদ
 উপজেলা নির্বাহী অফিসার
 ও সভাপতি
 উপজেলা পরিষদ স্কীম প্রকল্প ও বাস্তবায়ন কর্মসূচী
 বিশ্বম্ভরপুর, সুনামগঞ্জ।

বাঁধ মেরামত এবং নদী/খাল পুনঃ খনন স্কীমের আওতায় ২০২১-২০২২খ্রি: অর্থ বছরের প্রস্তাবনা।

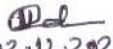
ইউনিয়ন পরিষদ : ফতেপুর
উপজেলা : বিশ্বম্ভরপুর
জেলা : সুনামগঞ্জ।


ক্রমিক নং	উপ- প্রকল্প/স্কীমের নাম	কাজের বিবরণ	কাজের ধরন/উদ্দেশ্য	অবস্থান		চেইনেজ (কিঃমিঃ)		মোট কাজের দৈর্ঘ্য (কিঃমিঃ)	মাটির পরিমাণ (ঘনমিটার)	প্রস্তাবিত চাহিদা (লক্ষ টাকায়)	মন্তব্য
				জেলা	উপজেলা ইউনিয়ন	হইতে	পর্যন্ত				
৫.	করচার হাওর	বিশ্বম্ভরপুর উপজেলাধীন করচার হাওর উপ-প্রকল্পের কিঃমিঃ ১৭.২১৭ হইতে ১৭.৮৮৩ কিঃমিঃ এবং কিঃমিঃ ১৭.৯৮৬ হইতে ১৮.৪৩৭ কিঃমিঃ = ১.১১৭ কিঃমিঃ ডুবন্ত বার্ষিক জঙ্গ বদ্ধকরণ, পুনরাকৃতিরূপ ও মেরামত কাজ।	ভাঙ্গা বদ্ধকরণ ও মেরামত কাজ।	সুনামগঞ্জ	বিশ্বম্ভরপুর ফতেপুর	কিঃমিঃ: ১৭.২১৭ কিঃমিঃ: ১৭.৯৮৬	১৭.৮৮৩ কিঃমিঃ ১৮.৪৩৭ কিঃমিঃ	১.১১৭ কিঃমিঃ	৫৪০০.৬৪	২২.৪২	প্রি-ওয়ার্ক জরিপ অনুযায়ী প্রাক্কলন প্রস্তুত করা হয়েছে।
৬.	করচার হাওর	বিশ্বম্ভরপুর উপজেলাধীন করচার হাওর উপ-প্রকল্পের কিঃমিঃ ১৮.৪৩৭ হইতে ২০.০৩৬ কিঃমিঃ = ১.৫৯৯ কিঃমিঃ ডুবন্ত বার্ষিক জঙ্গ বদ্ধকরণ, পুনরাকৃতিরূপ ও মেরামত কাজ।	ভাঙ্গা বদ্ধকরণ ও মেরামত কাজ।	সুনামগঞ্জ	বিশ্বম্ভরপুর ফতেপুর	কিঃমিঃ: ১৮.৪৩৭	২০.০৩৬ কিঃমিঃ	১.৫৯৯ কিঃমিঃ	৪৬৯৪.৯০	১৭.১০	প্রি-ওয়ার্ক জরিপ অনুযায়ী প্রাক্কলন প্রস্তুত করা হয়েছে।

বাঁধ মেরামত এবং নদী/খাল পুনঃ খনন স্কীমের আওতায় ২০২১-২০২২খ্রি: অর্থ বছরের প্রস্তাবনা।

ইউনিয়ন পরিষদ : সলুকাবাদ
উপজেলা : বিশ্বম্ভরপুর
জেলা : সুনামগঞ্জ।

৭.	করচার হাওর	বিশ্বম্ভরপুর উপজেলাধীন করচার হাওর উপ-প্রকল্পের কিঃমিঃ ২.০১০ হইতে ২.০৩২ কিঃমিঃ, কিঃমিঃ ২.৮৪০ হইতে ২.৯২৩ কিঃমিঃ, কিঃমিঃ ৩.৩০০ হইতে ৩.৩১৮ কিঃমিঃ এবং কিঃমিঃ ৩.৩৩৯ হইতে ৩.৩৬০ কিঃমিঃ = ০.১৪৪ কিঃমিঃ ডুবন্ত বার্ষিক জঙ্গ বদ্ধকরণ, পুনরাকৃতিরূপ ও মেরামত কাজ।	ভাঙ্গা বদ্ধকরণ ও মেরামত কাজ।	সুনামগঞ্জ	বিশ্বম্ভরপুর সলুকাবাদ	কিঃমিঃ: ২.০১০ কিঃমিঃ: ২.৮৪০ কিঃমিঃ: ৩.৩০০ কিঃমিঃ: ৩.৩৩৯	২.০৩২ কিঃমিঃ ২.৯২৩ কিঃমিঃ ৩.৩১৮ কিঃমিঃ ৩.৩৬০ কিঃমিঃ	০.১৪৪ কিঃমিঃ	২৩০৭.৯৫	৮.৭১	প্রি-ওয়ার্ক জরিপ অনুযায়ী প্রাক্কলন প্রস্তুত করা হয়েছে।
মোট	প্রকল্পের সংখ্যা-৭ট		প্রি-ওয়ার্ক জরিপ অনুযায়ী প্রাক্কলন প্রস্তুত করা হয়েছে					৫.৩০২ কিঃমিঃ	১২৮,১৩৬.৪৫	১০৮.২৯	প্রি-ওয়ার্ক জরিপ অনুযায়ী প্রাক্কলন প্রস্তুত চূড়ান্ত করা হয়েছে।


02.12.2021
মোঃ সাদিক উল্লাহ রহিম
৪শ-সহকারী প্রকৌশলী/শাখা কার্যকর্তা
খাপসাইকো, সুনামগঞ্জ
সামগ্রী সচিব


02.12.21
(মোঃ সাদিক উল্লাহ রহিম জাভিদ)
উপজেলা নির্বাহী অফিসার
ও সভাপতি
উপজেলা কারিগরি প্রশিক্ষণ ও বাস্তবায়ন কর্মসূচী
বিশ্বম্ভরপুর, সুনামগঞ্জ।

বাঁধ মেরামত এবং নদী/খাল পুনঃ খনন স্কিমের আওতায় ২০২১-২০২২ খ্রি: অর্থ বছরের প্রস্তাবনা।

ইউনিয়ন পরিষদ : সলুকাবাদ
উপজেলা : বিশ্বম্ভরপুর
জেলা : সুনামগঞ্জ।

ক্রমিক নং	উপ- প্রকল্প/স্কিমের নাম	কাজের বিবরণ	কাজের ধরন/উদ্দেশ্য	অবস্থান		চেনেজ (কিঃমিঃ)		মোট কাজের দৈর্ঘ্য (কিঃমিঃ)	মাটির পরিমাণ (ঘনমিটার)	প্রস্তাবিত চাহিদা (লক্ষ টাকায়)	মন্তব্য
				জেলা	উপজেলা ইউনিয়ন	হইতে	পর্যন্ত				
১	২	৩	৪	৫	৬	৭	৮	৯	১০	১১	১২
৮	চলতি নদীর ডানতীর	বিশ্বম্ভরপুর উপজেলাধীন চলতি নদীর ডানতীর উপ-প্রকল্পের কিঃমিঃ ১.৫০০ হইতে ১.৭৫৪ কিঃমিঃ এবং কিঃমিঃ ১.৮৫৯ হইতে ২.২৫৭ কিঃমিঃ = ০.৬৫২ কিঃমিঃ ডুবন্ত বার্ষিক ভাঙ্গা বন্ধকরণ, পুনরাকৃতিরণ ও মেরামত কাজ।	ভাঙ্গা বন্ধকরণ ও মেরামত কাজ।	সুনামগঞ্জ	বিশ্বম্ভরপুর সলুকাবাদ	কিঃমিঃ ১.৫০০ কিঃমিঃ ১.৮৫৯	১.৭৫৪ কিঃমিঃ ২.২৫৭ কিঃমিঃ	০.৬৫২ কিঃমিঃ	২৬৩৩.২৪	১০.৮৯	প্রি-ওয়ার্ক জরিপ অনুযায়ী প্রাক্কলন প্রস্তুত করা হয়েছে।
৯	চলতি নদীর ডানতীর	বিশ্বম্ভরপুর উপজেলাধীন চলতি নদীর ডানতীর উপ-প্রকল্পের কিঃমিঃ ২.৫৮৭ হইতে ২.৯৬৯ কিঃমিঃ = ০.৩৮২ কিঃমিঃ ডুবন্ত বার্ষিক ভাঙ্গা বন্ধকরণ, পুনরাকৃতিরণ ও মেরামত কাজ।	ভাঙ্গা বন্ধকরণ ও মেরামত কাজ।	সুনামগঞ্জ	বিশ্বম্ভরপুর সলুকাবাদ	কিঃমিঃ ২.৫৮৭	২.৯৬৯ কিঃমিঃ	০.৩৮২ কিঃমিঃ	৩৫৩১.৪৩	১৩.৯০	প্রি-ওয়ার্ক জরিপ অনুযায়ী প্রাক্কলন প্রস্তুত করা হয়েছে।
১০	চলতি নদীর ডানতীর	বিশ্বম্ভরপুর উপজেলাধীন চলতি নদীর ডানতীর উপ-প্রকল্পের কিঃমিঃ ৩.৩৯৯ হইতে ৩.৮৮৯ কিঃমিঃ = ০.৪৯০ কিঃমিঃ ডুবন্ত বার্ষিক ভাঙ্গা বন্ধকরণ, পুনরাকৃতিরণ ও মেরামত কাজ।	ভাঙ্গা বন্ধকরণ ও মেরামত কাজ।	সুনামগঞ্জ	বিশ্বম্ভরপুর সলুকাবাদ	কিঃমিঃ ৩.৩৯৯	৩.৮৮৯ কিঃমিঃ	০.৪৯০ কিঃমিঃ	৭২৭২.৪৫	২২.৬২	প্রি-ওয়ার্ক জরিপ অনুযায়ী প্রাক্কলন প্রস্তুত করা হয়েছে।
১১	চলতি নদীর ডানতীর	বিশ্বম্ভরপুর উপজেলাধীন চলতি নদীর ডানতীর উপ-প্রকল্পের কিঃমিঃ ৩.৮৮৯ হইতে ৪.৪১২ কিঃমিঃ = ০.৫২৩ কিঃমিঃ ডুবন্ত বার্ষিক ভাঙ্গা বন্ধকরণ, পুনরাকৃতিরণ ও মেরামত কাজ।	ভাঙ্গা বন্ধকরণ ও মেরামত কাজ।	সুনামগঞ্জ	বিশ্বম্ভরপুর সলুকাবাদ	কিঃমিঃ ৩.৮৮৯	৪.৪১২ কিঃমিঃ	০.৫২৩ কিঃমিঃ	৯০৩৭.২৬	২৭.৮৮	প্রি-ওয়ার্ক জরিপ অনুযায়ী প্রাক্কলন প্রস্তুত করা হয়েছে।
১২	চলতি নদীর ডানতীর	বিশ্বম্ভরপুর উপজেলাধীন চলতি নদীর ডানতীর উপ-প্রকল্পের কিঃমিঃ ৪.৪১২ হইতে ৪.৯৮৪ কিঃমিঃ = ০.৫৭২ কিঃমিঃ ডুবন্ত বার্ষিক ভাঙ্গা বন্ধকরণ, পুনরাকৃতিরণ ও মেরামত কাজ।	ভাঙ্গা বন্ধকরণ ও মেরামত কাজ।	সুনামগঞ্জ	বিশ্বম্ভরপুর সলুকাবাদ	কিঃমিঃ ৪.৪১২	৪.৯৮৪ কিঃমিঃ	০.৫৭২ কিঃমিঃ	৮৫২৮.৮৩	২৬.৫২	প্রি-ওয়ার্ক জরিপ অনুযায়ী প্রাক্কলন প্রস্তুত করা হয়েছে।

০২.১২.২০২১
মোঃ সাদিক উর রহিম জ্বাদিন
উপজেলা নির্বাহী অফিসার
ও সভাপতি
বিশ্বম্ভরপুর, সুনামগঞ্জ।

০২.১২.২১
মোঃ সাদিক উর রহিম জ্বাদিন
উপজেলা নির্বাহী অফিসার
ও সভাপতি
বিশ্বম্ভরপুর, সুনামগঞ্জ।

বাঁধ মেরামত এবং নদী/খাল পুনঃ খনন স্কিমের আওতায় ২০২১-২০২২ খ্রি: অর্থ বছরের প্রস্তাবনা।

ইউনিয়ন পরিষদ : সলুকাবাদ
উপজেলা : বিশ্বম্ভরপুর
জেলা : সুনামগঞ্জ।

ক্রমিক নং	উপ- প্রকল্প/স্কিমের নাম	কাজের বিবরণ	কাজের ধরন/উদ্দেশ্য	অবস্থান		চেইনেজ (কিঃমিঃ)		মোট কাজের দৈর্ঘ্য (কিঃমিঃ)	মাটির পরিমাণ (ঘনমিটার)	প্রস্তাবিত চাহিদা (লক্ষ টাকায়)	মন্তব্য
				জেলা	উপজেলা ইউনিয়ন	হইতে	পর্যন্ত				
১	২	৩	৪	৫	৬	৭	৮	৯	১০	১১	১২
১৩	চলতি নদীর ডানতীর	বিশ্বম্ভরপুর উপজেলাধীন চলতি নদীর ডানতীর উপ-প্রকল্পের কিঃমিঃ ৭.৪৪৪ হইতে ৭.৭৬৪ কিঃমিঃ = ০.৩২০ কিঃমিঃ ভূবস্ত বার্ষের ভাঙ্গা বন্ধকরণ, পুনরাকৃতিকরণ ও মেরামত কাজ।	ভাঙ্গা বন্ধকরণ ও মেরামত কাজ।	সুনামগঞ্জ	বিশ্বম্ভরপুর সলুকাবাদ	কিঃমিঃ ৭.৪৪৪	৭.৭৬৪কিঃমিঃ	০.৩২০কিঃমিঃ	৩৩৩৮.৬৫	১৩.০৪	প্রি-ওয়ার্ক জরিপ অনুযায়ী প্রাক্কলন প্রস্তুত করা হয়েছে।
১৪	চলতি নদীর ডানতীর	বিশ্বম্ভরপুর উপজেলাধীন চলতি নদীর ডানতীর উপ- প্রকল্পের কিঃমিঃ ৭.৭৬৪ হইতে ৮.০৯৩ কিঃমিঃ = ০.৩২৯ কিঃমিঃ ভূবস্ত বার্ষের ভাঙ্গা বন্ধকরণ, পুনরাকৃতিকরণ ও মেরামত কাজ।	ভাঙ্গা বন্ধকরণ ও মেরামত কাজ।	সুনামগঞ্জ	বিশ্বম্ভরপুর সলুকাবাদ	কিঃমিঃ ৭.৭৬৪	৮.০৯৩কিঃমিঃ	০.৩২৯কিঃমিঃ	৪৪৫৩.৭১	১৬.৯৪	প্রি-ওয়ার্ক জরিপ অনুযায়ী প্রাক্কলন প্রস্তুত করা হয়েছে।
১৫	চলতি নদীর ডানতীর	বিশ্বম্ভরপুর উপজেলাধীন চলতি নদীর ডানতীর উপ- প্রকল্পের কিঃমিঃ ৮.০৯৩ হইতে ৮.৩৪৮ কিঃমিঃ = ০.২৫৫ কিঃমিঃ ভূবস্ত বার্ষের ভাঙ্গা বন্ধকরণ, পুনরাকৃতিকরণ ও মেরামত কাজ।	ভাঙ্গা বন্ধকরণ ও মেরামত কাজ।	সুনামগঞ্জ	বিশ্বম্ভরপুর সলুকাবাদ	কিঃমিঃ ৮.০৯৩	৮.৩৪৮কিঃমিঃ	০.২৫৫কিঃমিঃ	৩৫৩৪.৮০	১৩.৪৩	প্রি-ওয়ার্ক জরিপ অনুযায়ী প্রাক্কলন প্রস্তুত করা হয়েছে।
মোট	প্রকল্পের সংখ্যা-৮ টি		প্রি-ওয়ার্ক জরিপ অনুযায়ী প্রাক্কলন প্রস্তুত করা হয়েছে				৩.৫২৩ কিঃমিঃ	৪২,৩৩০.৩৭	১৪৫.২২	প্রি-ওয়ার্ক জরিপ অনুযায়ী প্রাক্কলন প্রস্তুত চূড়ান্ত করা হয়েছে।	

02.12.2021
সুনামগঞ্জ জেলা প্রশাসন
সরকারি সচিব
উপজেলা কমিটি, বিশ্বম্ভরপুর, সুনামগঞ্জ

02.12.21
(মোঃ সাাদি উর রাহিম জ্যাদিদ)
উপজেলা নির্বাহী অফিসার
ও সভাপতি
উপজেলা কমিটি, বিশ্বম্ভরপুর ও বাণেশ্বর কমিটি
বিশ্বম্ভরপুর, সুনামগঞ্জ।

বাঁধ মেরামত এবং নদী/খাল পুনঃ খনন স্কিমের আওতায় ২০২১-২০২২খ্রি: অর্থ বছরের প্রস্তাবনা।

ইউনিয়ন পরিষদ : ফতেপুর
উপজেলা : বিশ্বম্ভরপুর
জেলা : সুনামগঞ্জ।

১৬.	শনির হাওর	বিশ্বম্ভরপুর উপজেলাধীন শনির হাওর উপ-প্রকল্পের কিঃমিঃ ১৫.৩০০ হইতে ১৫.৬৬১ কিঃমিঃ, কিঃমিঃ ১৯.০০০ হইতে ১৯.০৪৭ কিঃমিঃ, কিঃমিঃ ১৯.৪১৩ হইতে ১৯.৫৪৪ কিঃমিঃ এবং কিঃমিঃ ১৯.৯০৫ হইতে ২০.০০০ কিঃমিঃ = ০.৬৩৪ কিঃমিঃ ডুবন্ত বাধের ভাঙ্গা বন্ধকরণ, পুনরাকৃতিকরণ ও মেরামত কাজ।	ভাঙ্গা বন্ধকরণ ও মেরামত কাজ।	সুনামগঞ্জ	বিশ্বম্ভরপুর ফতেপুর	কিঃমিঃ ১৫.৩০০ কিঃমিঃ ১৯.০০০ কিঃমিঃ ১৯.৪১৩ কিঃমিঃ ১৯.৯০৫	১৫.৬৬১ কিঃমিঃ ১৯.০৪৭ কিঃমিঃ ১৯.৫৪৪ কিঃমিঃ ২০.০০০ কিঃমিঃ	০.৬৩৪ কিঃমিঃ	১৭৯৪.৩৮	৭.৫৯	প্রি-ওয়ার্ক জরিপ অনুযায়ী প্রাক্কলন প্রস্তুত করা হয়েছে।
১৭.	শনির হাওর	বিশ্বম্ভরপুর উপজেলাধীন শনির হাওর উপ-প্রকল্পের কিঃমিঃ ২২.১০০ হইতে ২২.১৭১ কিঃমিঃ, কিঃমিঃ ২২.৮০০ হইতে ২২.৮৭৮ কিঃমিঃ, কিঃমিঃ ২৩.১০০ হইতে ২৩.১০৭ কিঃমিঃ, কিঃমিঃ ২৩.১২৮ হইতে ২৩.১৩৭ কিঃমিঃ, কিঃমিঃ ২৩.৬১৫ হইতে ২৩.৭০৭ কিঃমিঃ, কিঃমিঃ ২৪.২০৭ হইতে ২৪.২৫১ কিঃমিঃ এবং কিঃমিঃ ২৫.৬৮৯ হইতে ২৫.৭৯৫ কিঃমিঃ = ০.৪০৭ কিঃমিঃ ডুবন্ত বাধের ভাঙ্গা বন্ধকরণ, পুনরাকৃতিকরণ ও মেরামত কাজ।	ভাঙ্গা বন্ধকরণ ও মেরামত কাজ।	সুনামগঞ্জ	বিশ্বম্ভরপুর ফতেপুর	কিঃমিঃ ২২.১০০ কিঃমিঃ ২২.৮০০ কিঃমিঃ ২৩.১০০ কিঃমিঃ ২৩.১২৮ কিঃমিঃ ২৩.৬১৫ কিঃমিঃ ২৪.২০৭ কিঃমিঃ ২৫.৬৮৯	২২.১৭১ কিঃমিঃ ২২.৮৭৮ কিঃমিঃ ২৩.১০৭ কিঃমিঃ ২৩.১৩৭ কিঃমিঃ ২৩.৭০৭ কিঃমিঃ ২৪.২৫১ কিঃমিঃ ২৫.৭৯৫ কিঃমিঃ	০.৪০৭ কিঃমিঃ	৩৮৯৭.৩১	১৯.৫২	প্রি-ওয়ার্ক জরিপ অনুযায়ী প্রাক্কলন প্রস্তুত করা হয়েছে।
মোট	প্রকল্পের সংখ্যা-২ টি		প্রি-ওয়ার্ক জরিপ অনুযায়ী প্রাক্কলন প্রস্তুত করা হয়েছে					১.০৪১ কিঃমিঃ	৫৬৯১.৬৯	২৭.১১	প্রি-ওয়ার্ক জরিপ অনুযায়ী প্রাক্কলন প্রস্তুত চূড়ান্ত করা হয়েছে।

Red
02/12/21
মোঃ মুনসুর রহমান
৪প-সহকারী প্রকৌশলী/পাবা কর্মকর্তা
স্বাস্থ্যউৎসে, সুনামগঞ্জ
সদস্য সচিব
বাংলাদেশ কমিটি, বিশ্বম্ভরপুর, সুনামগঞ্জ

Zil 02.12.21
(মোঃ সাদি উর রহিম সাদিদ)
উপজেলা নির্বাহী অফিসার
ও সভাপতি
উপজেলা সাক্ষী সীম গ্রামে ও বাবাবন কমিটি
বিশ্বম্ভরপুর, সুনামগঞ্জ।

